



Efterår 2024

Dialogmøder med grundejerforeninger



VALLENSBÆK
KOMMUNE





Budget for 2025-2028

Samtlige fem partier i Vallensbæk Kommunalbestyrelse er blevet enige om næste års budget.

Med budgetforliget kan Vallensbæk forsat levere en høj service til borgerne, fordi kommunen har en sund økonomi og bruger pengene fornuftigt. Ligesom der med budgetforliget for 2025-2028 er blevet plads til mindre serviceudvidelser på bl.a. børne- og ungeområdet og på ældreområdet.


Med forliget om budgettet for 2025-2028 er Det Konservative Folkeparti, Socialdemokratiet, Dansk Folkeparti, Enhedslisten og Socialistisk Folkeparti i Vallensbæk enige om, at der forsat er en robust og bæredygtig økonomi.

Det er også lykket at prioritere en masse anlægsprojekter til gavn for borgerne.

- Nyt dagtilbud ved Vallensbæk Skole
- Spejderhytte
- Ungekulturhus
- Udvidelse af Vallensbæk Skole inkl. Udearealer
- Etablering af en samlet tandklinik
- Renovering af Rønnebækhus
- Pulje til solceller

- Vandafledning fra nybyggeri i Vallensbæk Midt
- Begrønning langs Letbanen
- Renovering af stamvejene i Nord – Horsbred og Pilehavevænge, og Rendsagervej
- Bolværk i Mosen
- Etablering af svømmehal
- Multihal ved Idrætscentret (Hal 3)
- Udviklingspulje til anlæg





Vallensbæks vej mod klimaneutralitet

– DK2020 Klimaplan

Vallensbæk er en grøn og blå kommune, hvor den grønne omstilling er vigtig. Det er og skal fortsat være muligt at kunne bade i havet, lege på stranden og gå ture i grønne omgivelser. I Vallensbæk vil vi gerne have bier, sommerfugle, træer, blomster og en klimasikret by med ren luft og så lidt støj som muligt. Men den slags kommer ikke af sig selv. Derfor godkendte Kommunalbestyrelsen i november 2023 kommunens nye DK2020 Klimaplan. Klimaplanen samler alle de tiltag, der allerede var i gang i Vallensbæk, men sætter også mange nye initiativer i gang.

Klimaplanen sætter retningen for, at kommunen som geografisk område kan blive klimaneutral og klimarobust senest i 2050. Det skal ske dels via reduktion af CO₂ og dels via klimatilpasning, og Klimaplanen fungerer som et værktøj til at følge op på og revidere målene undervejs. Klimaplanen handler også om alt det andet, som vi får med den grønne omstilling: Grøn transport, mindre støj og øget sundhed, biologisk mangfoldighed og et grønt byliv.

Det er en stor opgave, som kræver, at vi alle arbejder sammen. Det gælder både borgere, virksomheder og de kommunale institutioner. Klimaplanens vigtigste indsatsområder er:

Energi

I Klimaplanen fokuserer vi især på omstillingen til grønne energikilder bl.a. ved at samarbejde med en række tværkommunale energiselskaber og på at reducere forbruget af energi. Alt forbrug kræver energi og tærer på vores fælles ressourcer. Derfor har vi også fokus på at reducere forbrug generelt og på at genbruge og genanvende materialer.

Transport

I Vallensbæk er der korte afstande til det meste, og der er gode muligheder for at komme rundt i og til og fra Vallensbæk på cykel eller med offentlig transport. Med Klimaplanen arbejder vi især for, at endnu flere vælger at tage cykel, bus eller tog i stedet for bilen, når de skal på arbejde eller holder fri. Vi arbejder også for at begrænse trafikstøjen og luftforureningen fra den trafik, der kører igennem kommunen.

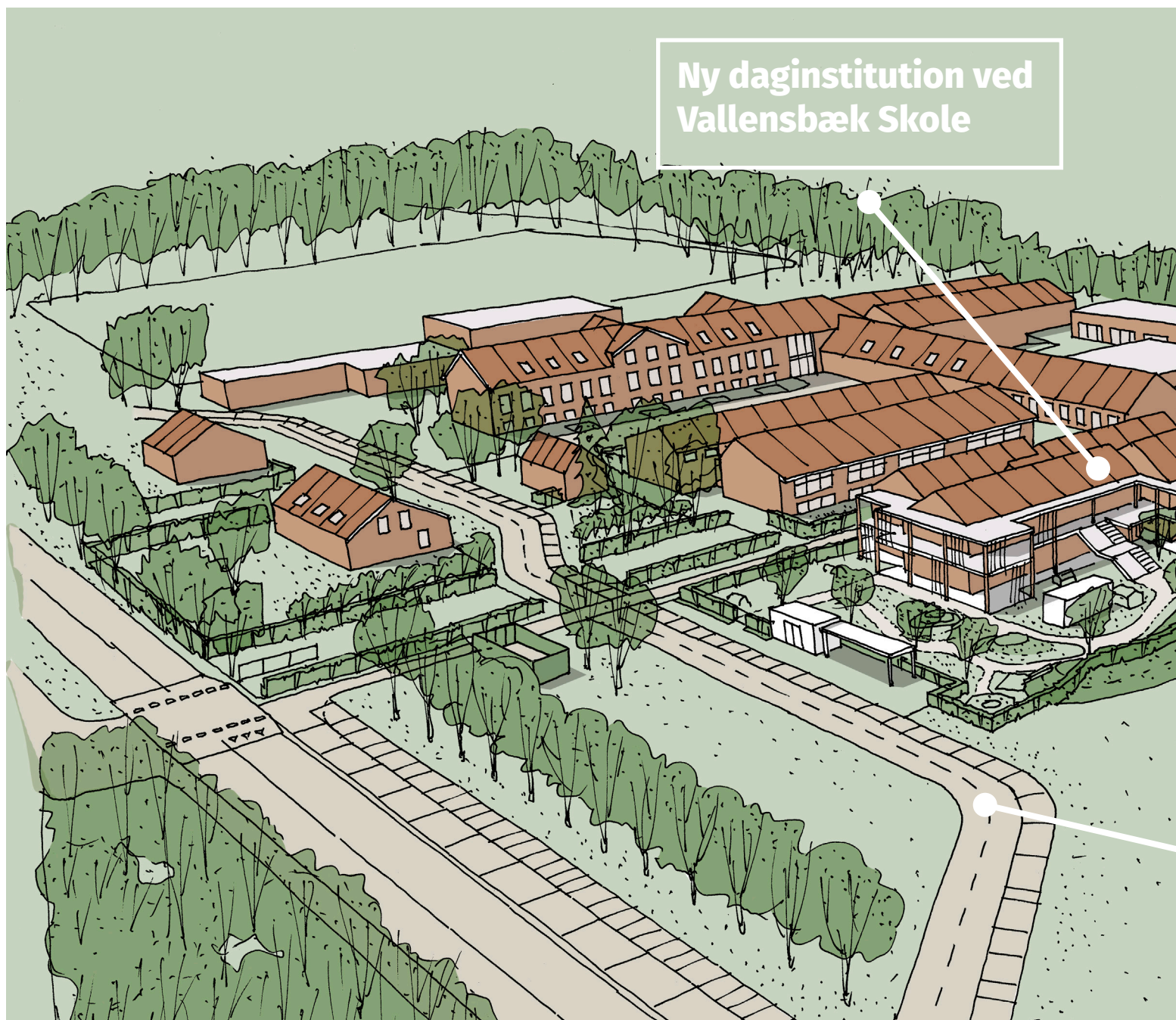
Klimasikring

Klimatilpasning er et selvstændigt tema i Klimaplanen, og her udvikler vi løbende nye initiativer, som skal sikre kommunen mod ekstremt vejr med mere regn og højere temperaturer som følge af klimaforandringerne. Det er nye udfordringer, som vi er nødt til at beskytte vores værdier og samfund imod.

Grøn dannelse

Selv små – på papiret ubetydelige skridt – kan blive til grønne fremskridt, når der er mange, der gør det samme. Af den grund er temaet Grøn dannelse en vigtig del af Klimaplanen, og her arbejder vi med alt det, man selv kan gøre, og alt det vi kan lære af hinanden. Under grøn dannelse har vi bl.a. fokus på mad-, affalds- og forbrugsvaner, fysisk bevægelse og sociale fællesskaber.

Hvis du vil vide mere om Klimaplanen eller har ideer og forslag til CO₂-besparelser og klimatilpasning i Vallensbæk, kan du læse mere på kommunens hjemmeside: www.vallensbaek.dk/klima.



Ny daginstitution ved Vallensbæk Skole

– Et skridt mod en bæredygtig fremtid

Byggeriet af den nye, moderne daginstitution ved Vallensbæk Skole er i fuld gang, og vi ser nu de første betonelementer rejse sig. Med plads til over 100 børn, fordelt på både vuggestue- og børnehavegrupper, vil denne institution tilbyde topmoderne faciliteter og skabe trygge rammer for vores yngste borgere.

Bygger til fremtiden

Daginstitutionen bliver ikke kun et sted for leg og læring, men også et symbol på Vallensbæk Kommunes fremtidssikrede udvikling. Bygningen er designet med fokus på

bæredygtighed, genbrugstegl og klassisk arkitektur, som sikrer, at den passer smukt ind i det eksisterende miljø.

Som en del af kommunens langsigtede planlægning og budgetfokus, investerer vi i løsninger, der både støtter børns trivsel og skaber værdi for områdets grundejere. Vores mål er at sikre Vallensbæk som en attraktiv, familievenlig kommune, hvor udviklingen sker med omtanke for både borgere og miljø.

Vi ser frem til at byde de nye familier velkommen, når institutionen står færdig i sommeren 2025.



Vallensbæk Skole
udvides til 3 spor

Cykelstien bliver renoveret og omlagt,
så den ikke krydser den kørende trafik.

Vallensbæk Skole udvides med et tredje spor

Som et led i Vallensbæk Kommunes langsigtede udviklingsplaner vil Vallensbæk Skole blive udvidet fra to til tre spor pr. skoleår 2026. Denne udvidelse vil sikre, at vi fortsat kan imødekomme den stigende tilflytning og samtidig fastholde en høj kvalitet i undervisningen for kommunens børn.

Forbinder Syd og Nord

Den nye bygning på 1.640 m² vil rumme 0.-3. klassetrin og omfatte både klasselokaler og SFO. Der bliver skabt

moderne rammer for læring, leg og bevægelse med både nye skolegårde, naturlegeplads og en sikker cykelsti, som forbinder Vallensbæk Syd og Nord.

Med dette projekt fortsætter vi arbejdet med at skabe trygge og velfungerende rammer for både borgere og grundejere, som kan føle sig sikre på, at Vallensbæk er en kommune i positiv udvikling – med fokus på både fremtid og fællesskab.



Vallensbæk letbanestop som den ser ud på nuværende tidspunkt.

Åbningen af Letbanen rykker nærmere

Letbanestrækningen gennem Vallensbæk Kommune er 1,7 km og har 3 stationer. Stationerne ligger ved Strandhaven, Vallensbæk Station og Delta Park.

Spor med græs

Letbanen rundt om København vil blive anlagt som et tog med skærver og skinner ved siden af kørebanen. I Vallensbæk kommer der rilleskinnespor med græs omkring stationerne. Hvor toget kører over kørebanen, er der være beton med spor i.

I Vallensbæk Kommune er letbanen lagt ud til den ene side af vejen og ikke i midten af vejen, som på andre dele af strækningen. Letbanen svinger fra den ene side af ve-

jen til den anden for at skabe et hurtigt skift mellem S-tog og letbanetog på Vallensbæk St. samt hurtig adgang til erhvervs- og boligområdet i Delta Park.

Pump cyklen inden afgang

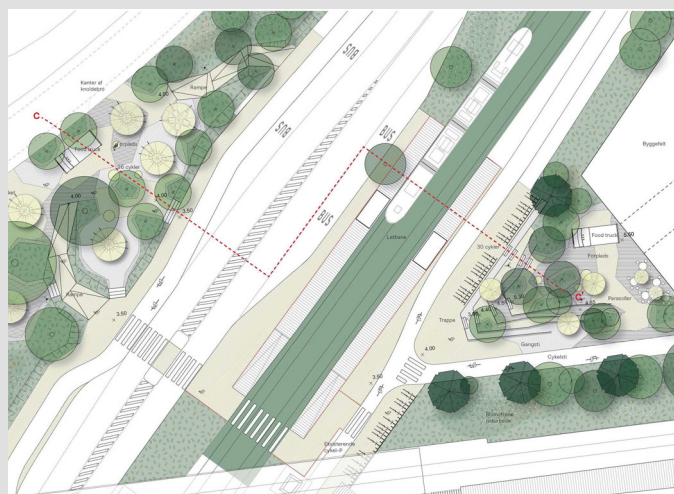
Der bliver ved hvert letbanestop anlagt forpladser med cykelparkering. Ved Vallensbæk Station bliver pladsen indrettet med flere funktioner som fx cykelpumpe.

Pt. kører letbanen testkørsel i Glostrup og Rødovre Kommuner. Som letbanestrækkene bliver færdige, udvides testområdet inden den forventede åbning i 2025.

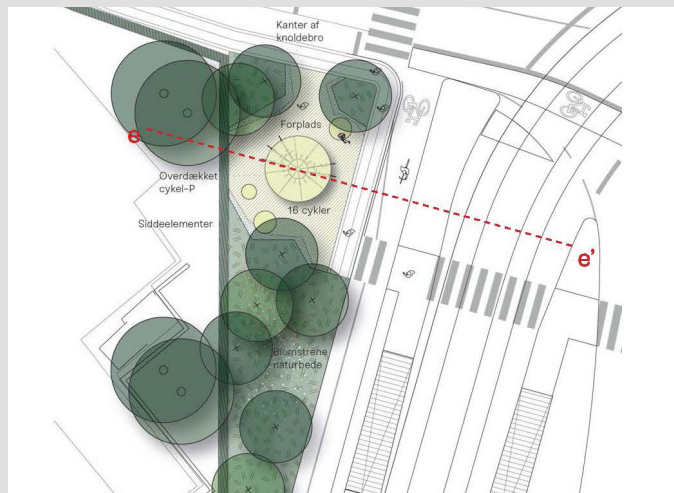
Plan for området omkring Delta Park station



Plan for forpladsen ved Vallensbæk letbanestop



Plan for området omkring Strandhaven station.





Vallensbæk

Forskønnelse af bymidten i Vallensbæk

Kommunalbestyrelsen har bevilget 16 mio.kr. til forskønnelse af bymidten i Vallensbæk sammen med etablering af pladser ved de tre kommende letbanestop i kommunen.

I forbindelse med etableringen af letbanen ønsker vi at skabe en attraktiv og grøn bymidte omkring Vallensbæk station og rådhus. Bymidten skal være et inspirerende mødested for borgere i alle aldre. Det kommende letbanestop på ringvejen skal hænge bedre sammen med den eksisterende station, og der skal være mere vægt på cyklende, gående og ophold. Der tilføres flere cykelparkeringsmuligheder.

De to andre letbanestop skal også opdateres med plads til ophold og cykelparkering, og med beplantning.

Rådhuspladsens aktiviteter og traditioner skal bibeholdes og styrkes. Der skal være mere plads til ophold, og til leg og bevægelse for børn og unge. Det skal være en aktiv rådhusplads til hverdag og til fest.

Den eksisterende belægning på rådhuspladsen genanvendes videst muligt, og suppleres med nye sten. Der tilføjes yderligere beplantning, og lægges vægt på variation og øget biodiversitet.

Belysningen skal være stemningsgivende og øge trygheden i de mørke timer.

Det hele forventes at blive lavet i 2024 og 2025, så bymidten og letbaneforpladserne ved er klar til letbanen er i drift i 2025.

Parkeringsplads ved Vallensbæk Rådhus

Gang- og cykelti mellem Letbanestationen og Vallensbæk stationscenter og Vallensbæk station.

Vallensbæk Rådhus

Vallensbæk Rådhusplads

Kommunalbestyrelsen har bevilget 16 mio.kr. til forskønnelse af bymidten i Vallensbæk

DSB

Vallensbæk st.



Ungekulturhuset bliver placeret ved Gammelgårds Have tæt på Idrætscentret. Her vil vi skabe gode rammer for de unge og fællesskaberne omkring dem.

Nyt Ungekulturhus i Vallensbæk – en investering i fremtiden

Vallensbæk Kommune prioriterer de unges trivsel og fællesskaber med en stor investering i et nyt Ungekulturhus. Der afsættes 61 mio. kr. til at skabe et kreativt og aktivt miljø, hvor kommunens unge kan mødes og udvikle sig på tværs af interesser og baggrunde. Ungekulturhuset bliver placeret ved Gammelgårds Have tæt på Idrætscentret og den nye svømmehal, hvilket sikrer optimal udnyttelse af de eksisterende faciliteter i området.

Investering i de unges fremtid”

Formålet med Ungekulturhuset er at skabe et rum, hvor de unge kan være med til at forme rammerne, så det afspejler deres behov og idéer. Med involvering af de unge

i 2025, vil huset blive et centrum for kreativitet, socialt samvær og læring, hvor nye relationer og kompetencer kan opstå. Kommunen ser dette som en vigtig investering i både de unges fremtid og byens samlede udvikling.

Prioriteringen viser at vi ikke kun fokuserer på nutidens behov, men også sikrer, at de kommende generationer får de bedste muligheder for at trives og bidrage til lokalsamfundet. Ungekulturhuset vil styrke byens sammenhængskraft og skabe værdi for både unge og voksne, herunder grundejerne, som vil opleve de positive effekter af et aktivt og levende nærmiljø.



Ny svømmehal og opdaterede faciliteter i Vallensbæk

Vallensbæk Kommune er i fuld gang med at udvikle de lokale idrætsfaciliteter, og den nye svømmehal står snart klar til glæde for både borgere og idrætsudøvere. Svømmehallen, som forventes færdig i 2025, vil byde på et 25 meter konkurrencebassin, multibassin, varmtvandsbassin og børnebassin. Der er indgået en trepartsaftale med entreprenørfirmaet VM Anlæg A/S, som nu er i fuld gang med at færdiggøre byggeriet. Der arbejdes aktuelt på ventilation, VVS og tilpasning af bassinerne.

Samtidig er den nyrenoverede Café Svanen og foyeren i Vallensbæk Idrætscenter åbnet. Caféen danner nu en hyggelig ramme for besøgende, med nye udearealer, fliser og siddepladser, hvor man kan nyde omgivelserne. Dette skaber en tryk og attraktiv oplevelse for alle, uanset om man kommer for at dyrke idræt, eller blot ønsker at slappe af i de smukke nye omgivelser.

Grundejerne kan være trygge ved, at Vallensbæk fortsætter sin udvikling med fokus på at skabe moderne, funktionelle og æstetisk tiltalende faciliteter til glæde for alle.



Etablering af støjværn ved Egeskovvej

Formålet er at reducere støjgenerne fra Køge Bugt Motorvejen ved boligområdet omkring Egeskovvej i Vallensbæk Kommune.

Den nye støjskærm skal opstilles langs Egeskovvej, og mellem Vallensbæk Torvevej og Vejlegårdsvej. Støjskærmen bliver cirka 760 meter lang og 9 meter høj. Der er endnu ikke taget endeligt valg af skærmens præcise placering, længden, højden og materiale. Den nedenstående skitseplan viser den omtrentlige placering.

Tidsplan

Tidsplanen for projektet er endnu ikke på plads. Der vil ikke være aktiviteter på stedet før tidligst i løbet af anden halvdel af 2025.

Vejdirektoratet forventer, at støjskærmen vil blive færdig i løbet af 2027.

Forventet støjreduktion

Med opsætningen af en 760 meter lang og 9 meter høj støjskærm forventes det, at 227 boliger får reduceret støjen væsentligt.

Forventet støjreduktion

	Antal støjbelastede boliger			Antal boliger, der får reduceret støjen	
	> 58 dB	63-68 dB	> 68 dB	3-6 dB	> 6 dB
Før	295	246	48	-	-
Efter	294	58	0	33	194



Forskønnelse af Vejlegårdsvej

Vallensbæk Kommune har i budgettet for 2025 afsat midler til at forbedre den sydlige del af Vejlegårdsvej, fra Strandhaven til motorvejsbroen ved Køge Bugt Motorvejen. Projektet har særligt fokus på at øge sikkerheden for de bløde trafikanter, samtidig med at hastigheden sænkes til 40 km/t og vejen forskønnes med grøn beplantning.

Forslaget inkluderer etablering af nye cykelstier, hævede flader ved Torbenfeldvej, og en midterhelle, der gør vejen mere tryk for både fodgængere og cyklister. Desuden vil krydset ved Vejlesvinget blive ombygget med brosten for at sikre bedre trafikflow og øget tryghed. Projektet rummer også en udvidelse af cykelstien og fortovet gennem Risingeparken, hvor en grønnere udformning af vejen vil gøre området både smukkere og mere attraktivt for beboerne.

Der er afsat 7,5 mio. kr. til projektet i 2024 og 2025, som skal forbedre infrastrukturen og styrke områdets visuelle udtryk.





Forskønnelse af stamvejene i Nord er i fuld gang

Kommunalbestyrelsen har afsat midler til forskønnelse af stamvejene i nord, omfattende Rendsagervej, Pilehavevænge, Horsbred, Nørrebred og Syvhøjvænge.

Der blev i foråret holdt møder med beboerne på Syvhøjvænge og Nørrebred, og på den baggrund er der udarbejdet projekt for disse to veje, som udgør 1. etape af det samlede projekt.

Hastigheden skal ned

Projektet handler om at begrønne vejene og nedsætte hastigheden. Der etableres fartdæmpere i form af beplantede øer, som skal nedsætte hastigheden på vejene, og dermed også dæmpe trafikstøjen. Desuden etableres en hævet flade ved daginstitutionen på Syvhøjvænge.

Beplantningen i rabatterne suppleres med nye blomsterbede.

Projektet udføres i 3 etaper:

1. etape

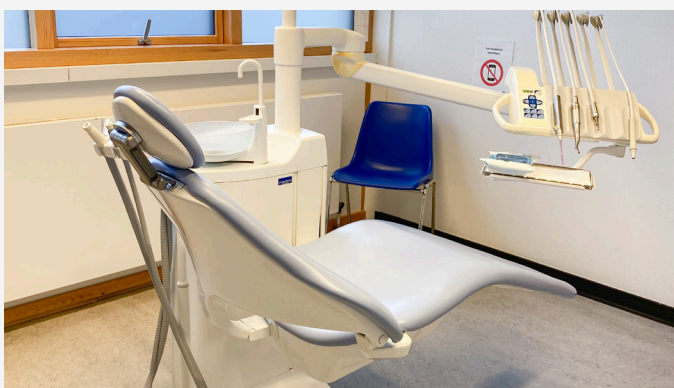
Omfatter Syvhøjvænge og Nørrebred. Projektet er i gang og forventes afsluttet i 2024.

2. etape

Omfatter Horsbred og Pilehavevænge. Forventes udført i 2025

3. etape

Omfatter Rendsagervej. Forventes udført i 2026



En samlet tandklinik på Pilehaveskolen

Den nye samlede tandklinik i Vallensbæk Kommune tilbyder vederlagsfri tandpleje for børn og unge op til 21 år samt omsorgstandpleje til voksne, der har behov for det. Tandklinikken bliver etableret på Pilehaveskolen i svømmehallens nuværende herreomklædning og foreningslokaler.


Den nye placering af tandklinikken på Pilehaveskolen.



Svømmehallen kan fortsat bruges, imens tandklinikken bliver bygget, fordi der laves midlertidige forhold til svømmehallens omklædning og personale i eksisterende lokaler.

Forventet opstart af byggeri i starten af 2025.

Forventet indvielse i efteråret 2025.



Billede viser princip på nedsænket padeltennis et andet sted, som dog vil fremstå anderledes på Pilehaveskolen.

Padeltennis og pickleball på Pilehaveskolen

Svømmehallens lokaler på Pilehaveskolen skal fortsætte med at danne ramme om idrætsfaciliteter ved at etablere en padeltennisbane og en pickleballbane, når den nuværende svømmehal bliver lukket ned.

Padeltennisbanen etableres nedsænket et par trin i det tidligere svømmebassin, så der bliver plads til tilskuere

og ophold på trinnene rundt om banen. Det rå udtryk fra svømmehallen bevares ved at genanvende mest muligt af den eksisterende bygningsmasse.

Forventet opstart af ombygning i slutningen af 2025.

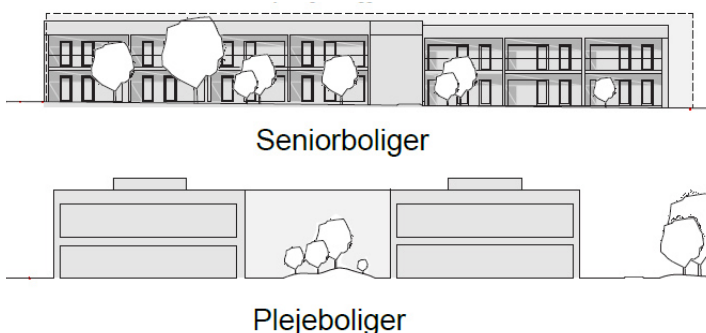
Plejeboliger ved Gymnasievej

Efter vedtagelsen af Lokalplan nr. 111, Plejeboliger ved Gymnasievej, er grunden blevet solgt til en privat aktør der sammen med deres arkitekt er i gang med at projekttere et plejehjem med 48 boliger, samt 16 seniorenede boliger. Vi forventer at kunne give byggetilladelse i dette efterår.

Lokalplanområdet dækker et areal på ca. 7.100 m² mellem Kløverbængerne og Kirkebækskolen. Området er kendetegnet af tæt-lav bebyggelse i 2 etager med mange fine nærliggende grønne arealer. Denne skala og karakter bliver det samme for pleje- og seniorboligerne.

Omkring plejehjemmet bliver anlagt en offentlig have, der har stiforbindelser mellem Hvidkløverbænget, Grønkløverbænget og Blomsterengen. Plejehjemmet får herudover også en privat have, hvor der kan blive passet på de beboere, der har svært ved at færdes blandt ukendte mennesker.

Grunden er kommunens, og er nu udbudt til salg til et friplejehjem der skal drives af privat aktør.



Udvidelse af daghjemmet på Højstruphave

I budgetforlig for 2023 besluttede Kommunalbestyrelsen at udvide daghjemmet på Højstruphave. Daghjemmet er et tilbud for borgere, der er visiteret til at komme der og deltage i aktiviteter og opleve fællesskabet med andre. Udvidelsen af daghjemmet på Højstruphave bliver en tilbygning i stueplan på ca. 200 m². Første spadestik blev foretaget 2/9, forventet indvielse vinter 2025.

Højstruphave udearealer

Udendørs vil der ske tilpasninger i adgangs- og parkeringsforhold. En større gårdhave vil blive anlagt med rum

til adspredelse, afslapning og interaktion. I umiddelbar nærhed af det kommende daghjem bliver der etableret et opholdsrum/stillerum med bænkeborde, stauder og frugtbuske.

Der er en mindre grund over for Højstruphave. Her har Vej & Park nu etableret 16 p-pladser.

Alt brolægning omkring Pause Parken er færdig og til oktober vil området blive plantet til. Inde for de næste par uger vil der ligeledes blive sat gadebelysning op.



Egholmskolens udearealer

Egholmskolen skal forskønnes med grønnere og mere klimavenlige udearealer, der åbner sig mod omverdenen.

Der skal etableres bedre cykelparkering på skolen og tilføjes grønne elementer, bl.a. i den indre skolegård. Samtidig skal indgangen mod stationstorvet laves mere tydelig og inviterende.

Forskønnelse af Egholmskolens udearealer starter i midten af 2025.



Affaldshåndtering i Vallensbæk Kommune

– Sammen skaber vi en bæredygtig fremtid

Affaldshåndtering er en vigtig del af Vallensbæk Kommunes grønne omstilling. Med de nyeste lovændringer er vi gået endnu et skridt mod en bæredygtig fremtid, hvor affaldssortering spiller en central rolle. Fra slutningen af 2023 har vi i Vallensbæk sikret, at alle husholdninger nu har mulighed for at sortere affald i de obligatoriske fraktioner – fra madaffald til tekstil og farligt affald. Dette betyder ikke blot bedre genanvendelse, men også en effektiv og ensartet affaldshåndtering for alle borgere.

Kommunen sørger for, at alle har de nødvendige beholdere til korrekt opbevaring af affald, og både husholdninger og virksomheder følger de nye, skærpede krav om sortering. Det gør det lettere for os alle at bidrage til genanvendelse og samtidig reducere affaldsmængden, der går til forbrænding.

Vi i Vallensbæk arbejder løbende på at sikre, at affaldshåndteringen er så enkel som muligt. Med jeres hjælp kan vi sammen skabe en renere og mere bæredygtig kommune – til gavn for både grundejere og miljøet.



Modernisering og kystbeskyttelse i Køge Bugt Strandpark

Vallensbæk Kommune arbejder sammen med Hvidovre, Brøndby, Ishøj og Greve om at modernisere Strandparken i tre spor:

- Friluftsliv
- Kystbeskyttelse
- Natur

Friluftsliv – en anlægslov er på vej

De fem kommuner har i fællesskab lavet en plan med input til en anlægslov, der skal muliggøre modernisering af de rekreative anlæg og aktiviteter i Strandparken. Planen blev afleveret til den ansvarlige minister i oktober 2023, og i efteråret 2024 sendes forslaget til en ny anlægslov i offentlig høring.

Folketinget skal vedtage anlægsloven, inden arbejdet med moderniseringsprojekterne kan fortsætte. Nyt byg-

geri til bl.a. toiletter, café, foreningslokaler og grejbank er på ønskelisten i Vallensbæk, og sammen med de andre kommuner skal der udvikles et fælles arkitektonisk greb for de kommende anlæg.

Strandparken er en vigtig blå og grøn oase, kommunerne er enige om, at moderniseringen skal ske efter Strandparkens motto: Med landskabet - For befolkningen.

Kystbeskyttelse – sammen er vi stærke

Strandparken er et kystbeskyttelses anlæg, som samtidig rummer store rekreative værdier og en rig natur.

Digerne har beskyttet Vallensbæk og vores nabokommuner godt gennem 44 år, men nu står vi over for nogle omfattende klimaforandringer. Derfor skal kystbeskyttel-




Foto: Strandparken.

sen opdateres, hvis Vallensbæk fortsat skal være lige så godt sikret mod stormfloder i fremtiden.


Sammen med Brøndby, Ishøj og Greve arbejder vi på en forhøjelse de eksisterende diger. I efteråret 2024 behandles kystbeskyttelsesprojektet politisk på tværs af kommunerne. Diget er ikke stærkere end det svageste led, og vand kender ikke kommunegrænser, derfor er vi nødt til at gøre det sammen.

Information om projektet, de politiske beslutninger og det videre arbejde kan ses på Vallensbæk Kommunes hjemmeside.

Natur – Hvad findes der i Strandparken?

I foråret, sommeren og efteråret 2024 har der været mange øjne på Strandparken. Biologer og andre naturkendere har foretaget en omfattende registrering af, hvilke plante- og dyrearter der er i området lige nu. I sommerens løb har lyttebokse bl.a. optaget skrig fra flagermus, og dermed registreret forskellige arter. Det er ikke kun de sjældne rødlistearter og beskyttede naturtyper, der er kigget på, men også de invasive arter, som truer den hjemmehørende natur og biodiversiteten.

Undersøgelserne samles i en Naturplan for Strandparken, så alle kan følge med i, hvilken natur Strandparken rummer, og hvordan vi passer på den.



Projekt Sivstien i Strandparken


Sivstien, nord for søerne Ringebæk, Stubbe, Maglebæk og Holme Sø, moderniseres i efteråret 2024.

Moderniseringen indebærer 5 overordnede greb:

1. **Asfalten udskiftes med en kompakt grusbelægning**
2. **Stiens bredde øges**
3. **Nye slåede naturstier parallelt med Sivstien**
4. **Stiens forløb slynges mere end det eksisterende**
5. **Etablering af flere grønne opholdsarealer langs stien**

Nu er etape 1 fra Maglebæk Sø til Holme Sø åben for færdsel. Strækningen er næsten færdig, men der vil komme mindre tilretninger i forbindelse med aflevering af projektet.

Etape 2, fra Ringebæk Sø til Stubbe Sø, er lukket for færdsel, for at give vores entreprenører de bedst mulige betingelser for at få plads og ro til arbejdet.



Det hele menneske i fremtidens boligby Vallensbæk kommunes Udviklingsstrategi 2022-2025

Du kan også finde udviklingsstrategien
på kommunens hjemmeside.

www.vallensbaek.dk/udviklingsstrategi

2024 © CEF Vallensbæk Kommune / Dig og naboer i Vallensbæk Kommune



VALLENSBÆK
KOMMUNE



Vallensbæk Stationstorv 100 • 2665 Vallensbæk Strand
Tlf: 4797 4000 • www.vallensbaek.dk